



Sainte Julie

*À la sainte Julie, le soleil ne quitte pas son lit.
En avril, bas ou haut, tout arbre a son loriot.*



Saint-Servant

Serventais, Serventaise.

Saint-Servant est située au nord-est du Morbihan, au cœur de la vallée de l'Oust, Nommée localement Saint-Servant-sur-Oust, le nom gallo de la commune est Saent-Seran et Sant Servant an Oud en breton.

Saint-Servant-sur-Oust doit son origine à Gobrien, évêque de Vannes qui y avait créé un ermitage au VIII^{ème} siècle. Il meurt le 3 novembre 725. Le bourg de Saint-Gobrien, siège de la première paroisse, va se développer autour de son tombeau et de sa chapelle. Saint-Gobrien deviendra d'ailleurs, dès le XI^{ème} siècle et jusqu'à la Révolution, le siège du doyenné de Porhoët. Saint-Servant est érigé en commune en 1790 et dépend alors du canton de Guégon, puis est rattachée, en 1801, au canton de Josselin.

Les communes limitrophes de Saint-Servant sont Guégon, Guillac, Lizio, Cruguel et Val d'Oust, (Val d'Oust, regroupement de trois communes : Le Roc-Saint-André, Quily et La Chapelle-Caro.)

Une halte nautique permet une desserte pour les plaisanciers au village de Saint-Gobrien.

L'église Saint-Servais ,

XV^{ème} siècle, reconstruite au XVIII^{ème} siècle, puis restaurée au XIX^{ème} et XX^{ème} siècles. De l'édifice primitif, seules subsistent les arcades intérieures et les chapelles latérales du XVI^{ème} siècle. Le croisillon Nord est daté 1816. La sacristie est datée 1886. Le retable en bois polychrome date du XVIII^{ème} Les vitraux sont l'oeuvre de Jean Bertholle, Elvire Jan et Jean Le Moal...

A proximité se trouvent trois croix en granit dont la **croix du bourg** (XVI^{ème})



Chapelle de Saint-Gobrien

La chapelle a été édifée en forme de croix latine. Le clocher s'élève sur une voûte d'ogives en pierre. Le transept sud est daté de 1548. Il a été édifé en style Renaissance flamboyant. Le sol du porche d'entrée (appelé également narthex) est en terre battue. Le sol de la chapelle est dallé de schiste. Dans le chœur le dallage est remarquable. le tombeau de saint Gobrien, consistant en une pierre plate sur maçonnerie, est à cette époque, le but de nombreux pèlerinages pour la guérison des furoncles, un remède au poil.



Le canal de Nantes à Brest :

L'idée de relier par une voie d'eau Nantes à Brest date de l'Ancien régime. Mais c'est sous Napoléon 1er en 1806 que la décision fut prise de creuser ce canal, en raison du blocus maritime anglais. Long de 360 km, les travaux ne commenceront vraiment qu'à partir de 1823 sous la Restauration pour se terminer en 1842 sous la Monarchie de Juillet, ici c'est l'Oust qui est canalisé

De sa fonction utilitaire : remorquage des barges par des hommes ou des chevaux, le chemin de halage est devenu un lieu de promenade fréquenté et apprécié de tous.

Aux écluses de Guillac, du Rouvray, de la Tertraie, ainsi qu'à la halte nautique de Saint-Gobrien, en Saint-Servant-sur-Oust, des tables de pique-nique, bancs et pupitres d'interprétation sont installés.



*Si vous ne savez pas ou vous allez, vous vous retrouverez sûrement ailleurs.
N'allez pas là où le chemin peut mener. Allez là où il n'y a pas de chemin et laissez une trace.*

La Brasserie Lancelot :


La brasserie est fondée par Bernard Lancelot en 1989 dans un manoir qu'il loue à Saint-Servant-sur-Oust.

Ancien ingénieur reconverti dans l'apiculture, il cherche à produire quelque chose en rapport avec l'histoire et la culture de la Bretagne. La fabrication démarre par une cervoise aromatisée au miel inspirée des Gaulois.

En 1999, la brasserie a emménagé dans les bâtiments plus vastes d'une ancienne mine d'or et d'étain du XIX^e siècle au Roc-Saint-André.



En 2001, il facilite la création du Breizh Cola en permettant à Éric Ollive et Stéphane Kerdodé, deux anciens cadres de la brasserie, d'utiliser les structures de transformation et de diffusion de sa brasserie. Bernard Lancelot prend sa retraite en 2004 et vend son entreprise aux créateurs du Breizh Cola, la société Phare Ouest.

**Notre balade du jour : Le circuit de Saint Gobrien**




**BALADES &
RANDONNEES**

Circuit de Saint-Gobrien
Destination Brocéliande - Ploërmel Communauté

N° 18





À VOIR EN CHEMIN



- 1 **La chapelle Saint-Gobrien** : bâtie à l'époque romane en forme de croix latine, elle est la chapelle la plus visitée du canton. Prenez le temps d'admirer les statues de Saint Julien, Saint Christophe et Saint Gobrien, les retables ainsi que le tombeau de Saint Gobrien... Une légende prétend que les jeunes filles désireuses de prendre pour époux dans l'année devaient faire sept fois le tour du tombeau, en se gardant d'effleurer le mur et la sépulture pour voir leur vœu exaucé.
- 2 **L'église Saint-Servais** : édifiée entre le XII^{ème} et le XVI^{ème} siècle, elle a abrité autrefois un trésor d'orfèvrerie, patrimoine mobilier du département, se composant d'une croix de procession en argent, d'un buste de Saint-Gobrien, d'un calice et d'une coupe. Cette dernière est exceptionnelle car elle constitue l'une des plus anciennes pièces civiles connues dans le Morbihan.
- 3 **La croix de Rougentin** : cette croix calvaire de 1879 représente d'un côté le Christ et de l'autre la Vierge à l'Enfant. Sa forme originale se rapproche de la croix celtique.
- 4 **Le GR 37** : le retour sur la halte nautique se fait tranquillement par le GR 37, qui reprend l'ancien tracé de la voie ferrée entre Josselin et Ploërmel. Vous cheminerez parfois à une dizaine de mètres de l'Oust et découvrez au détour d'un méandre le moulin de Carmenaïs qui est toujours en activité.

RANDONNÉE ET ENVIRONNEMENT

- Respectons le tracé des sentiers afin de limiter le piétinement de la végétation et l'érosion
- Pensons à refermer les clôtures et barrières derrière nous
- Emportons nos déchets jusqu'à la prochaine poubelle
- Apprenons à connaître et à respecter la faune et la flore, nous comprendrons ainsi pourquoi il convient de les préserver
- Renseignons nous en période de chasse auprès des communes. Certains itinéraires peuvent être dangereux

SUIVEZ LE BALISAGE


Bonne direction  Tournez à droite 

Tournez à gauche  Mauvaise direction 

CONTACT

Office de tourisme de Ploërmel Communauté
BIT de Josselin
02 97 22 36 43
contact@broceliande-vacances.com

Découvrez d'autres balades et randonnées sur le site internet de la Destination Brocéliande : www.broceliande-vacances.com



Agenda :

15 au 21 avril : Rando Bretagne, dont le 19 à Sulniac ! (journée)

Dimanche 22 avril : Lanester ,circuit de kerhervy avec Anne-Marie et Charly

BONNES RANDONNÉES À TOUS

*“C'est le passé du présent qui sera imparfait dans le futur”
et celui qui trouve que le café date de la veille et veut du café du jour n'a qu'à revenir demain.*